




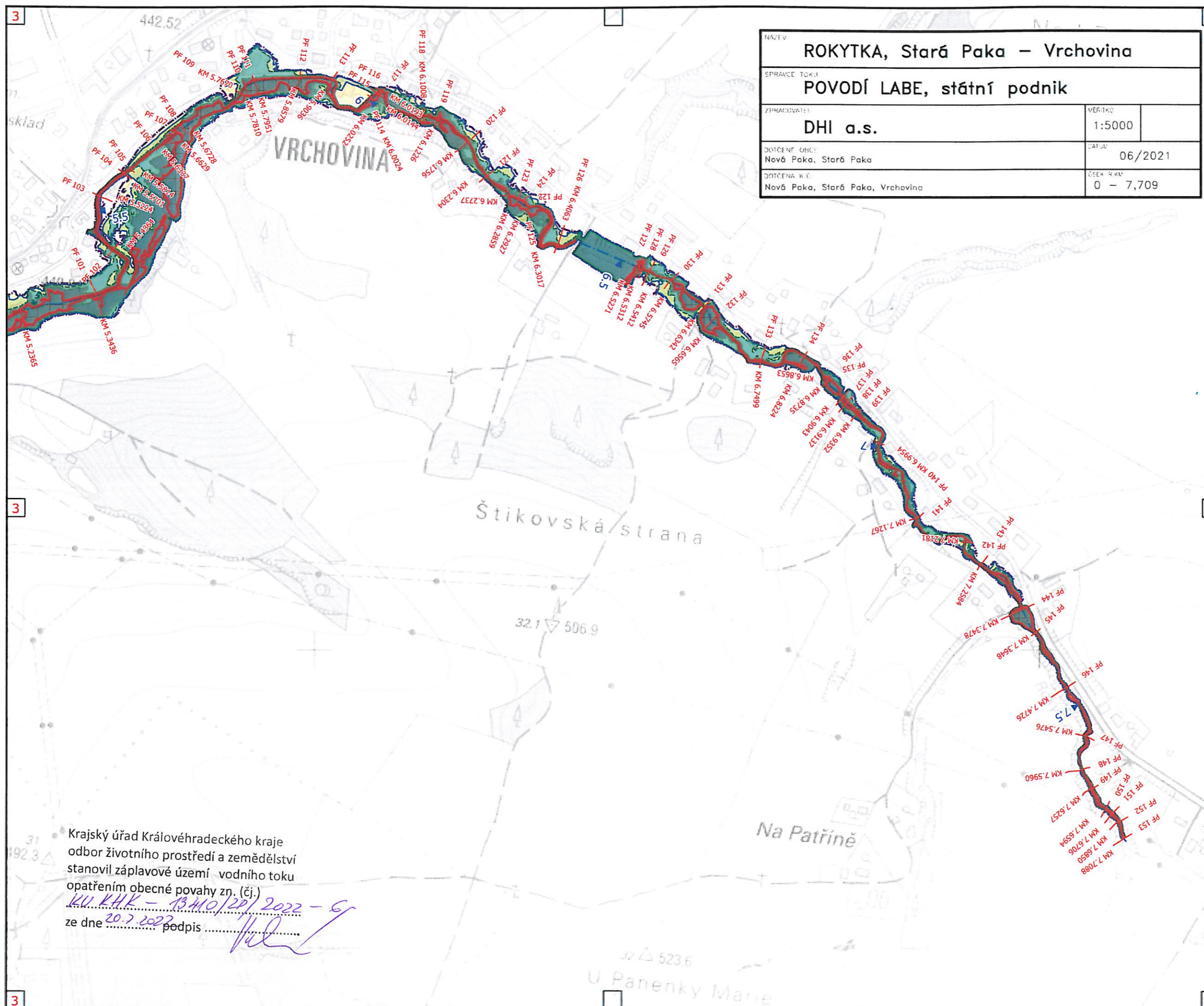
# TEMATICKÝ OBSAH

-  Kilometráž toku
-  Osa toku
-  Údolní profil

## Záplavová území

-  aktivní zóna
-  Q5
-  Q20
-  Q100
-  Q500

NAZEV <b>ROKYTKA, Stará Paka – Vrchovina</b>	
SPRAVCE TOKU <b>POVODÍ LABE, státní podnik</b>	
ZPRACOVATEL <b>DHI a.s.</b>	MĚŘITKO 1:5000
DOTČENÉ OBCE Nová Paka, Stará Paka	DATUM 06/2021
DOTČENÁ K.Ú. Nová Paka, Stará Paka, Vrchovina	ČÍSLO R. KM 0 – 7,709



Krajský úřad Královéhradeckého kraje  
odbor životního prostředí a zemědělství  
stanovil záplavové území vodního toku  
opatření obecné povahy zř. (čj.)

*K.U. K.H.K. - 13410/20/2022 - 6*  
ze dne *20.7.2022* podpis *[Signature]*

Souřadnicový systém S-JTSK  
Výškový referenční systém Balt po  
vyrovnaní

Zpracováno v červnu 2021 na podkladu  
Základní mapy ČR 1 : 10 000 odvozené  
ze Základní báze geografických dat ČR  
(ZABAGED®).