

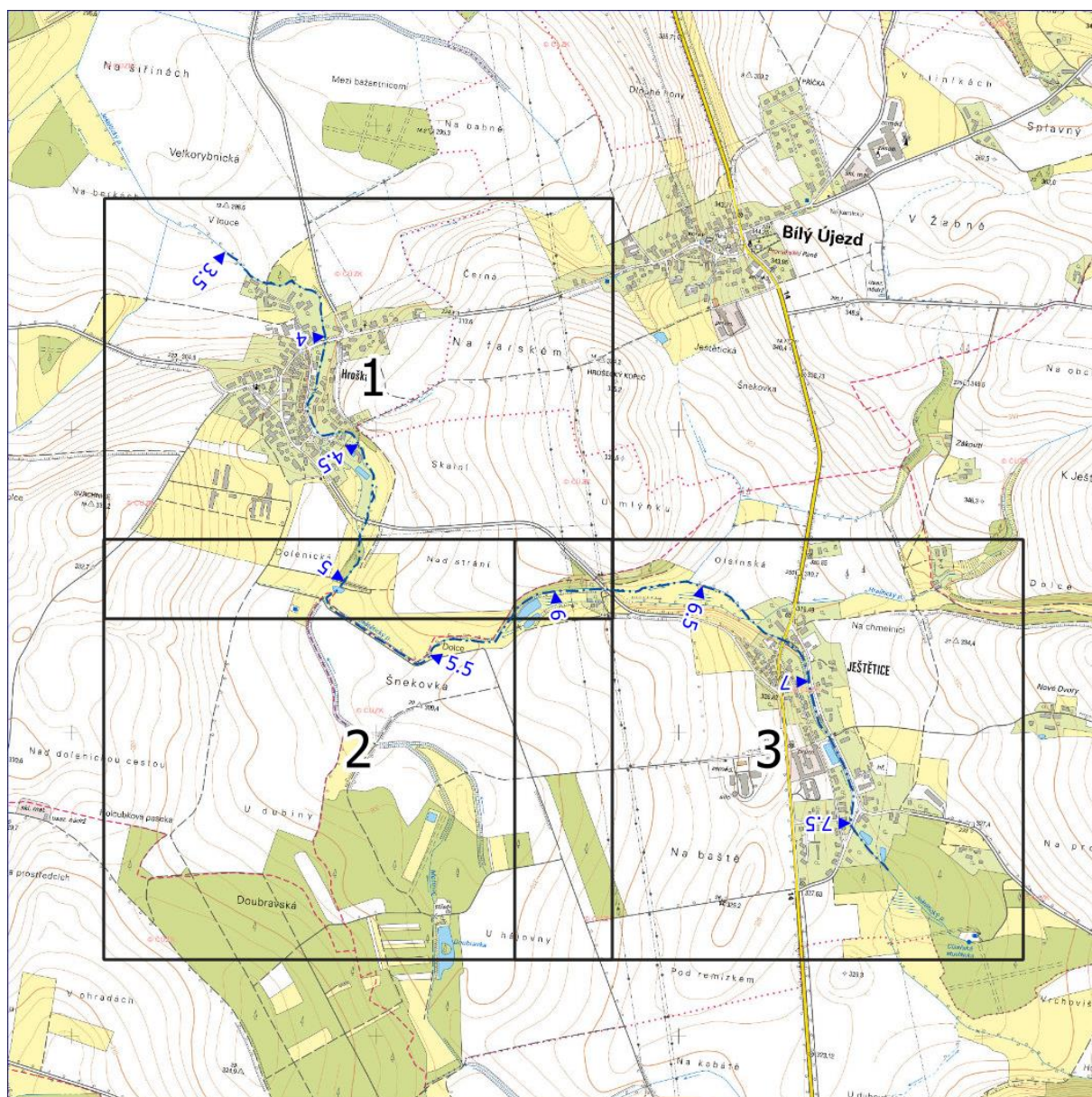
Zpracování podkladů pro stanovení záplavových území a map
povodňového ohrožení v územní působnosti státního podniku
Povodí Labe

ID 29 Ještětický potok

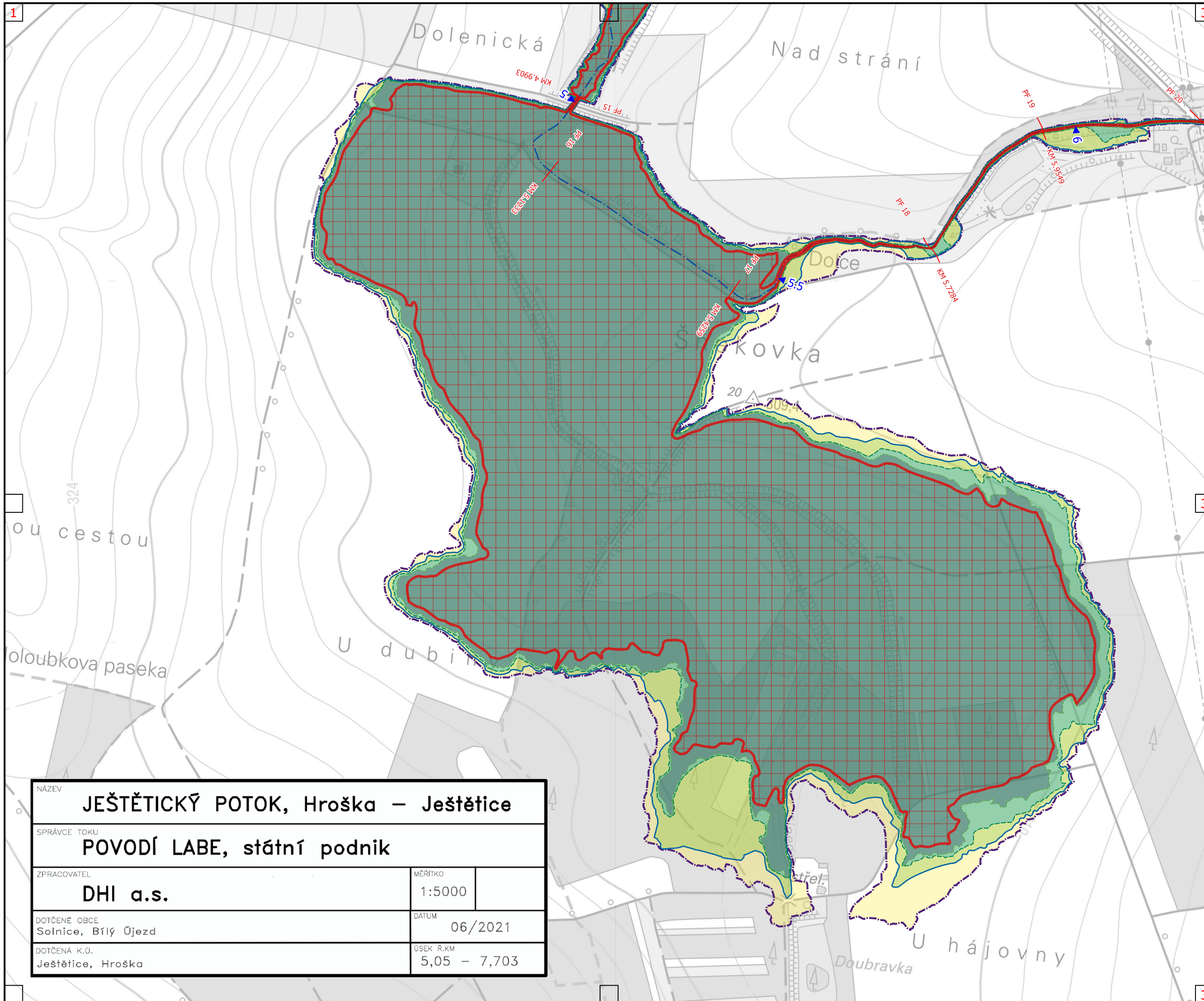
Hroška – Ještětice

C. Situace záplavového území a aktivní zóny

1 : 5 000



červen 2021

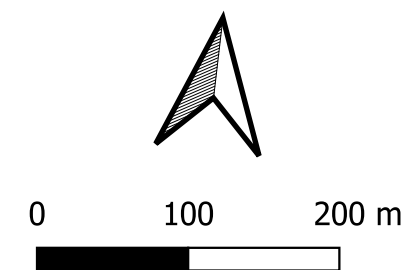


TEMATICKÝ OBSAH

- Kilometráž toku
- Osa toku
- Údolní profil

Záplavová území

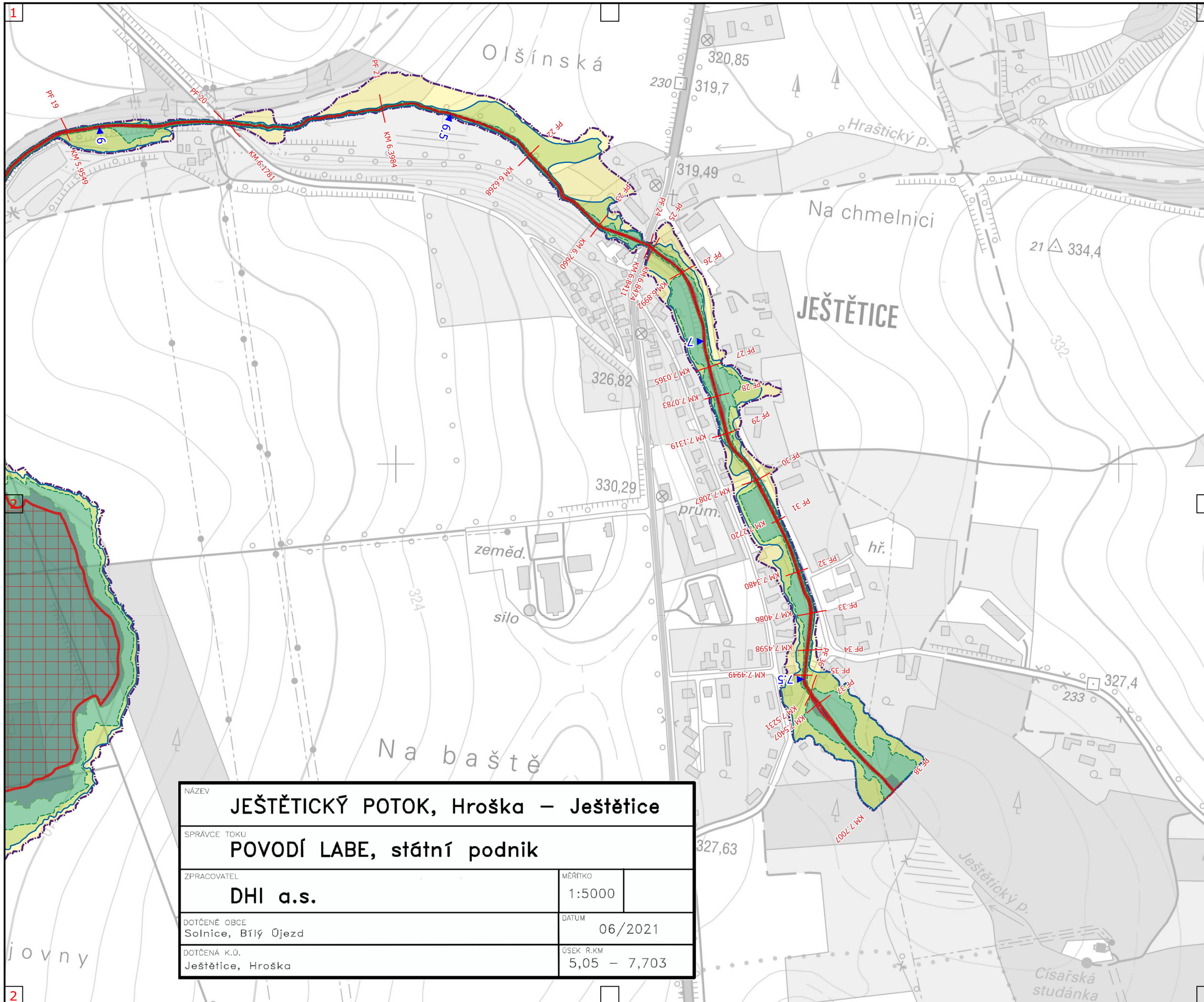
- aktivní zóna
- Q5
- Q20
- Q100
- Q500



1 : 5 000

Souřadnicový systém S-JTSK
Výškový referenční systém Balt po vyrovnání

Zpracováno v červnu 2021 na podkladu
Základní mapy ČR 1 : 10 000 odvozené
ze Základní báze geografických dat ČR
(ZABAGED®).

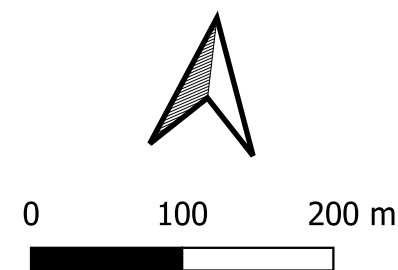


TEMATICKÝ OBSAH

- ▲ Kilometráž toku
- Osa toku
- Údolní profil

Záplavová území

- aktivní zóna
- Q5
- Q20
- Q100
- Q500



1 : 5 000

Souřadnicový systém S-JTSK
 Výškový referenční systém Balt po vyrovnání

Zpracováno v červnu 2021 na podkladu Základní mapy ČR 1 : 10 000 odvozené ze Základní báze geografických dat ČR (ZABAGED®).

NÁZEV		JEŠTĚTICKÝ POTOK, Hroška – Ještětice	
SPRÁVCE TOKU		POVODÍ LABE, státní podnik	
ZPRACOVATEL	MĚŘITKO		
DHI a.s.	1:5000		
DOTČENÉ OBCE	DATUM		
Solnice, Bílý Újezd	06/2021		
DOTČENÁ K.Ú.	ÚSEK R.KM		
Ještětice, Hroška	5,05 – 7,703		