










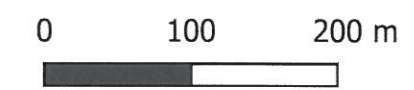
# TEMATICKÝ OBSAH

-  Kilometráž toku
-  Osa toku
-  Příčný profil

## Záplavová území

-  aktivní zóna
-  Q5
-  Q20
-  Q100
-  Q500

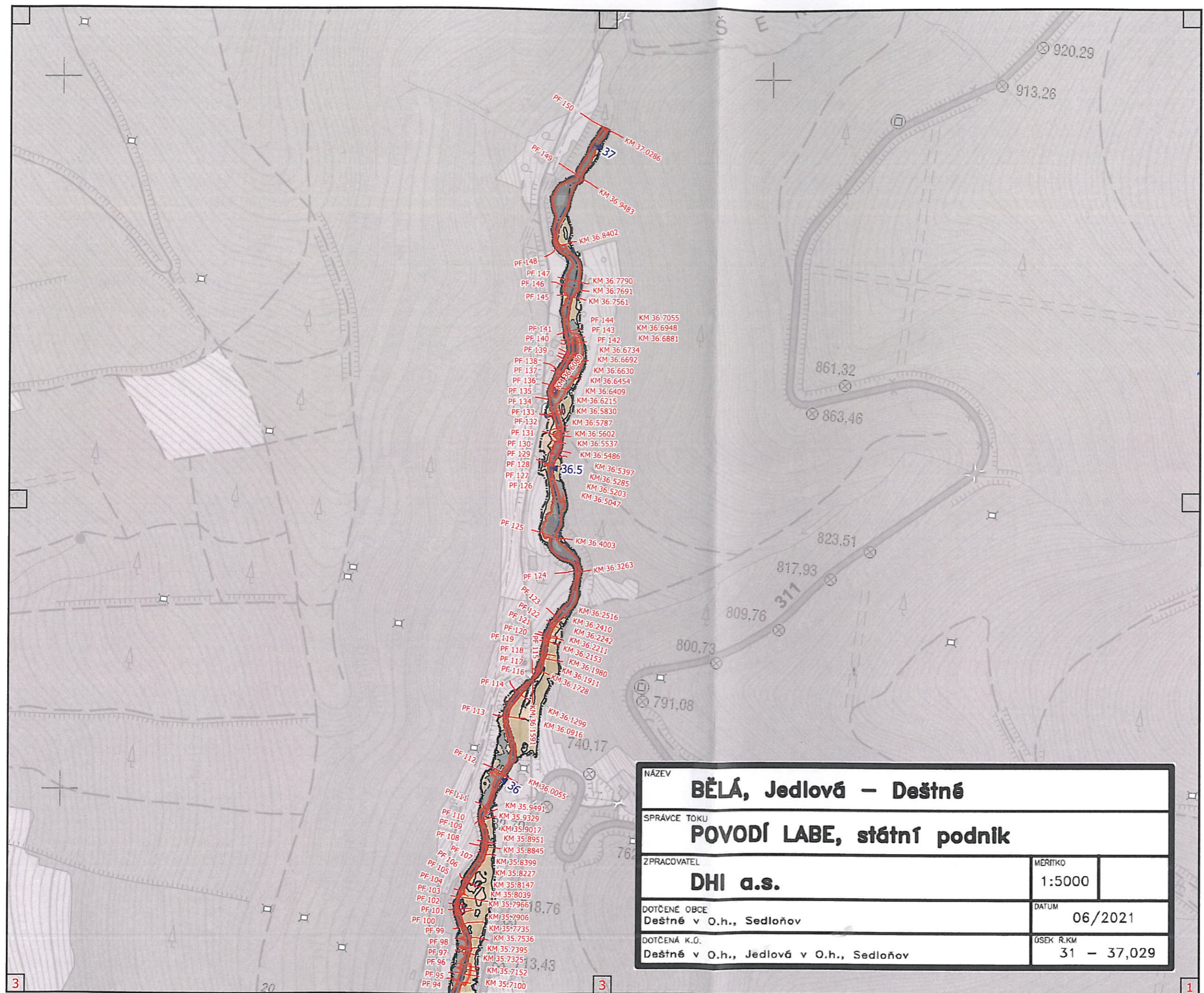
Krajský úřad Královéhradeckého kraje  
 odbor životního prostředí a zemědělství  
 stanovil záplavové území vodního toku  
 opatřením obecné povahy zn. (čj.)  
 KU KHK - 36 376/2021/2022-6  
 ze dne 16.1.2022 podpis 



1 : 5 000

Souřadnicový systém S-JTSK  
 Výškový referenční systém Balt po  
 vyrovnání

Zpracováno v červnu 2021 na podkladu  
 Základní mapy ČR 1 : 10 000 odvozené  
 ze Základní báze geografických dat ČR  
 (ZABAGED®).



NÁZEV <b>BĚLÁ, Jedlová - Deštné</b>	
SPRÁVCE TOKU <b>POVODÍ LABE, státní podnik</b>	
ZPRACOVATEL <b>DHI a.s.</b>	MĚŘITKO 1:5000
DOTČENÉ OBCE Deštné v O.h., Sedloňov	DATUM 06/2021
DOTČENÁ K.Ú. Deštné v O.h., Jedlová v O.h., Sedloňov	ÚSEK R.KM 31 - 37,029