




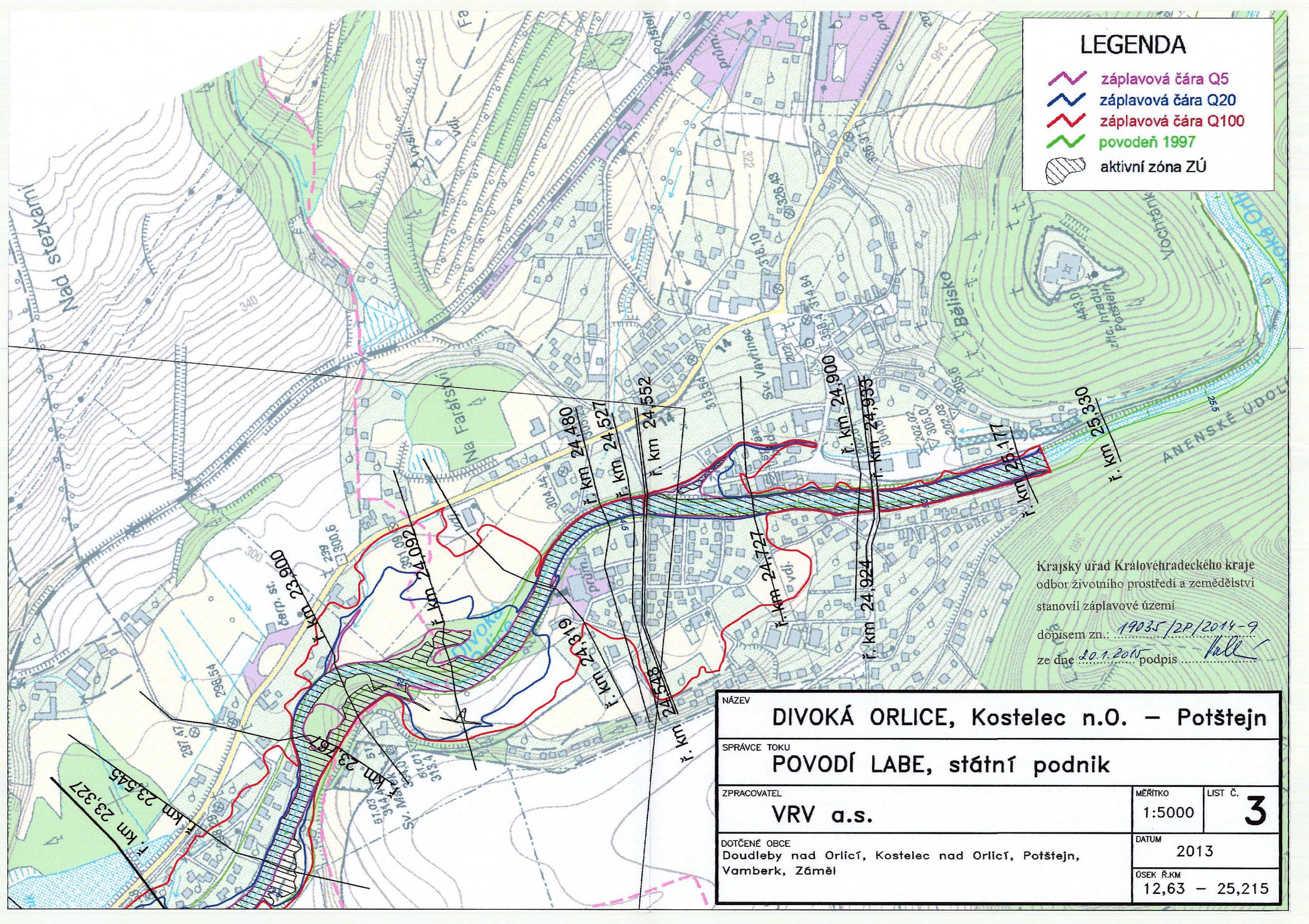


LEGENDA

-  záplavová čára Q5
-  záplavová čára Q20
-  záplavová čára Q100
-  povodeň 1997
-  aktivní zóna ZÚ



Krajský úřad Královéhradeckého kraje
 odbor životního prostředí a zemědělství
 stanovil záplavové území
 dopisem zn.: 19035/2P/2014-9
 ze dne 20.1.2015 podpis *Kull*

NÁZEV DIVOKÁ ORLICE, Kostelec n.O. – Potštejn		
SPRÁVCE TOKU POVODÍ LABE, státní podnik		
ZPRACOVATEL VRV a.s.	MĚŘITKO 1:5000	LIST Č. 3
DOTČENÉ OBCE Doudleby nad Orlicí, Kostelec nad Orlicí, Potštejn, Vamberk, Záměl	DATUM 2013	
OSEK Ř.KM 12,63 – 25,215		