




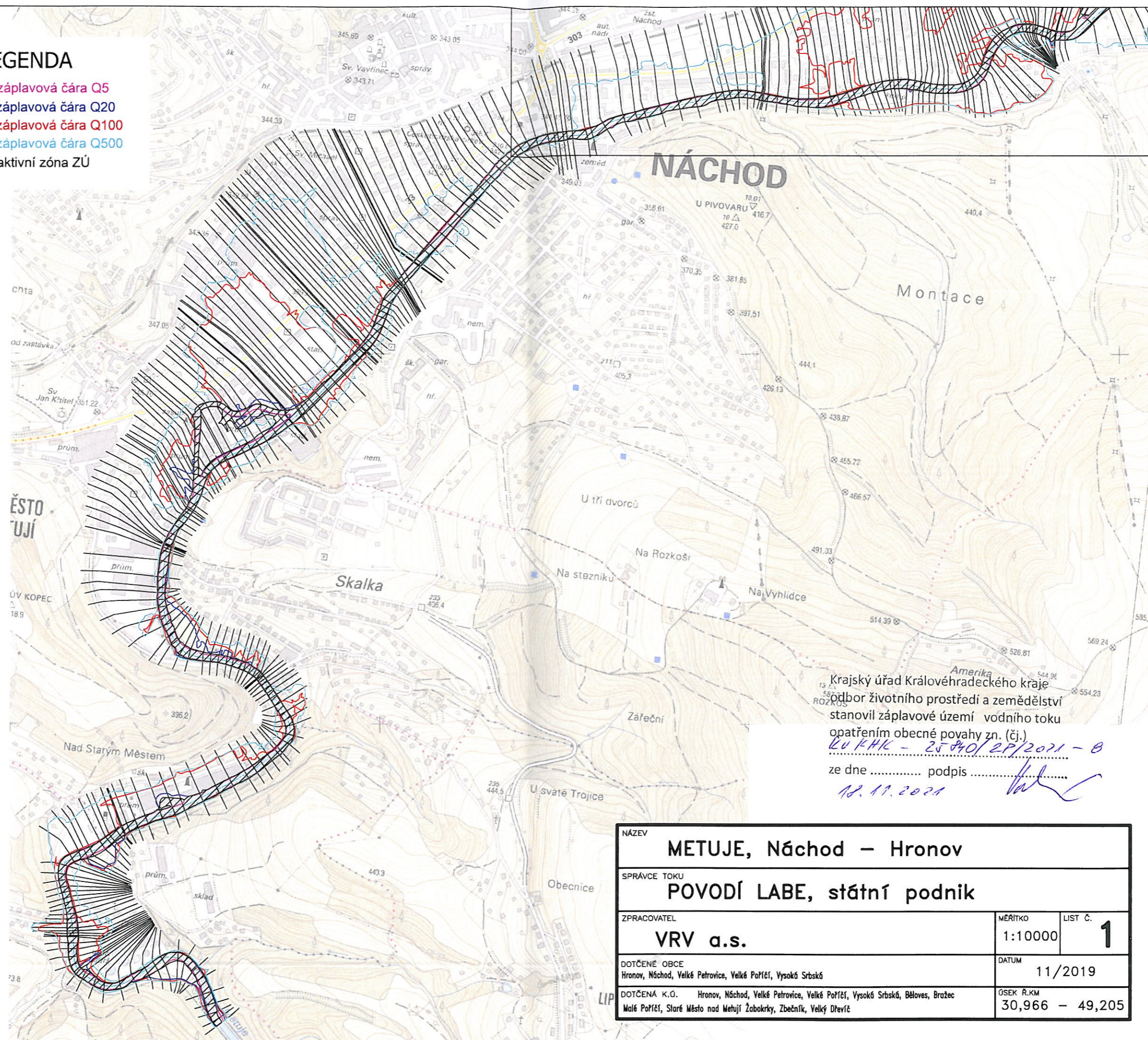



LEGENDA

-  záplavová čára Q5
-  záplavová čára Q20
-  záplavová čára Q100
-  záplavová čára Q500
-  aktivní zóna ZÚ



Krajský úřad Královéhradeckého kraje
 odbor životního prostředí a zemědělství
 stanovil záplavové území vodního toku
 opatřením obecné povahy zn. (čj.)
KU KHK - 25840/2P/2021 - B
 ze dne podpis
 12. 11. 2021 

NÁZEV METUJE, Náchod – Hronov		
SPRÁVCE TOKU POVODÍ LABE, státní podnik		
ZPRACOVATEL VRV a.s.	MĚŘITKO 1:10000	LIST Č. 1
DOTČENÉ OBCE Hronov, Náchod, Velké Petrovice, Velké Poříčí, Vysoká Srbská	DATUM 11/2019	
DOTČENÁ K.Ú. Hronov, Náchod, Velké Petrovice, Velké Poříčí, Vysoká Srbská, Běloves, Bražec, Malé Poříčí, Staré Město nad Metují, Žabokřky, Zbečnick, Velký Dřevíč	OŠEK Ř.KM 30,966 – 49,205	