




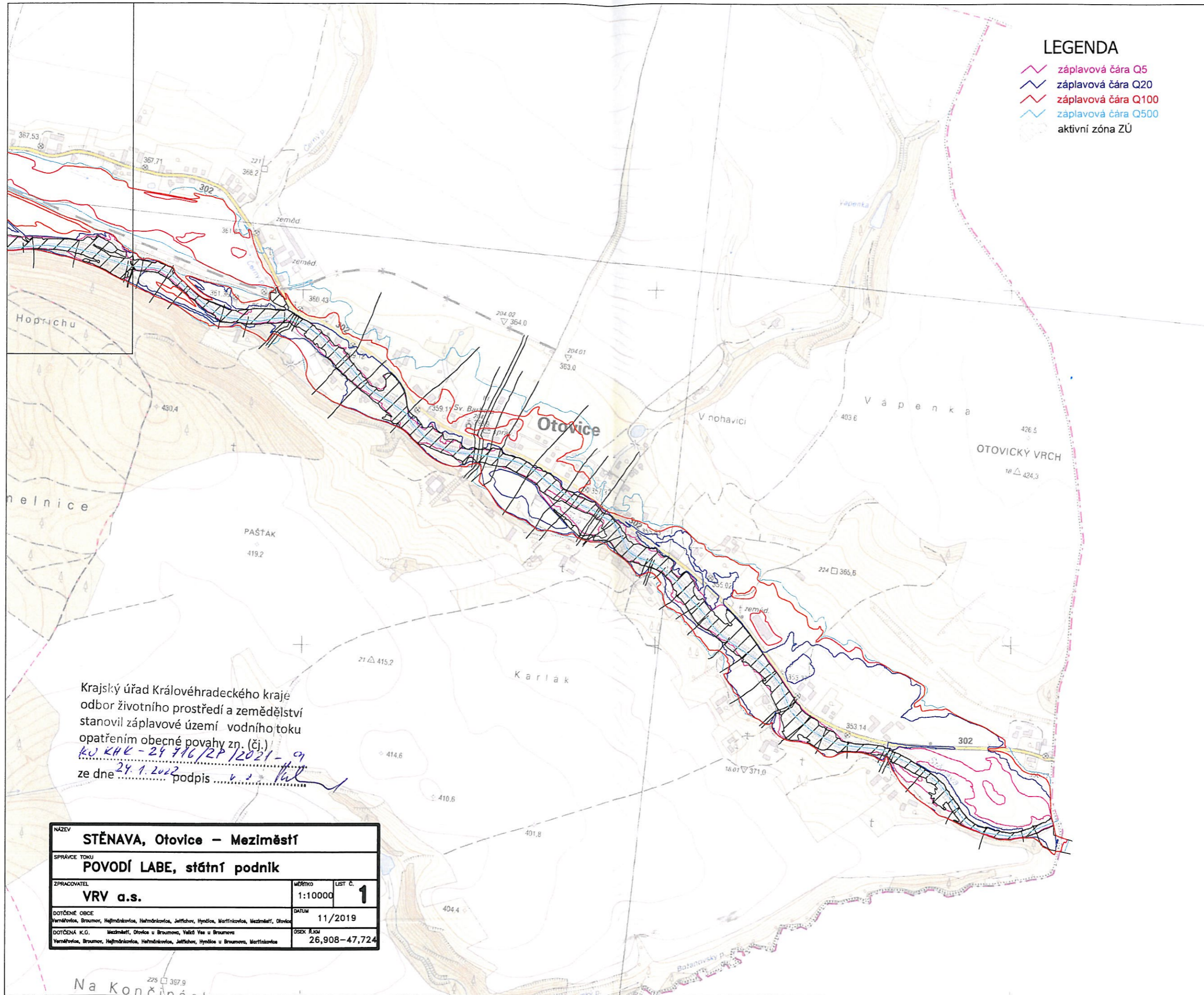


LEGENDA

-  záplavová čára Q5
-  záplavová čára Q20
-  záplavová čára Q100
-  záplavová čára Q500
-  aktivní zóna ZÚ



Krajský úřad Královéhradeckého kraje
 odbor životního prostředí a zemědělství
 stanovil záplavové území vodního toku
 opatřením obecné povahy zn. (čj.)
KO KHK - 24 416/2P/2021 - 09
 ze dne *24. 1. 2022* podpis *.....*

NÁZEV STĚNAVA, Otovice – Mezíměstí	
SPRÁVCE TOKU POVODÍ LABE, státní podnik	
ZPRACOVATEL VRV a.s.	MĚŘÍTKO LIST Č. 1:10000 1
DOTČENÉ OBCE Varnéřovice, Brumov, Hejtmánkovice, Hejtmánkovice, Jelfchov, Hynčice, Martínkovice, Mezíměstí, Otovice	DATUM 11/2019
DOTČENÁ K.G. Varnéřovice, Brumov, Hejtmánkovice, Hejtmánkovice, Jelfchov, Hynčice u Brumova, Martínkovice	OSKČ ŘÍKJ 26,908–47,724