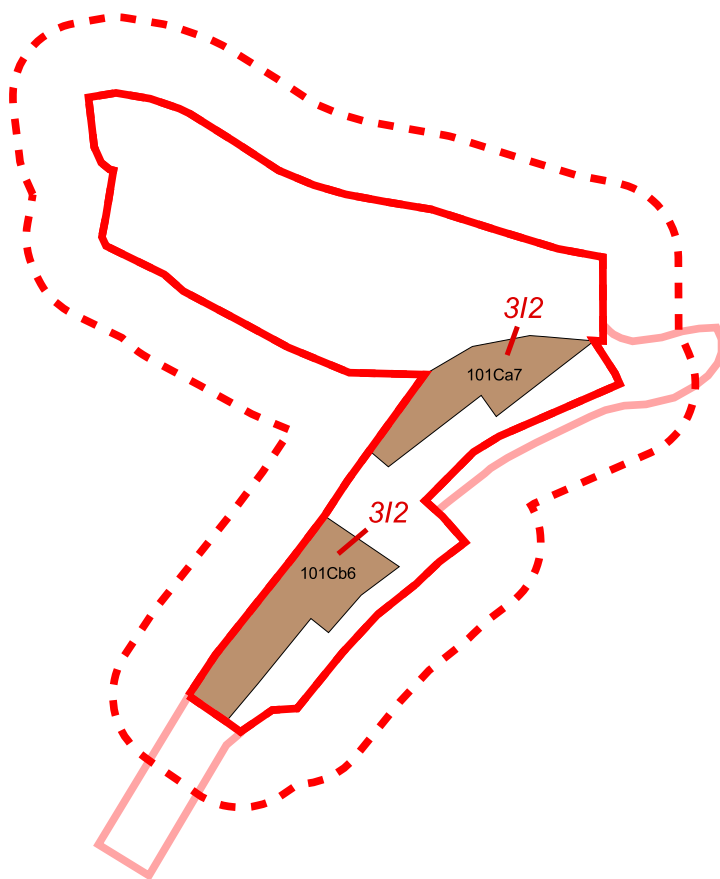






Příloha M4 - Lesnická mapa typologická



© ÚHÚL, ČÚZK

1:5000



-  hranice ZCHÚ (stávající)
-  hranice OP (stávající)
-  návrh na rozšíření ZCHÚ