





Zákres je proveden do koordinačního výkresu (II.2.a) Zásad územního rozvoje Královéhradeckého kraje

OBJEDNATEL	Královéhradecký kraj	AKCE: POSOUZENÍ MOŽNOSTI VARIANTNÍHO ŘEŠENÍ SEVEROZÁPADNÍHO OBCHVATU ČASTOLOVIC JAKO MOŽNÉHO VARIANTNÍHO ŘEŠENÍ VE VZTAHU K VÝSLEDKŮM POŘÍZENÉ ÚZEMNÍ STUDIE			
OBEC		PŘÍLOHA: SITUACE ŠIRŠÍCH VZTAHŮ			
KRAJ	Královéhradecký				
DATUM	11/2014	PŘÍLOHA Č.: ČÁST: PŘÍLOHA Č.:			
FORM. A4	2 x A4				
STUPEŇ	Územní studie				
GENERÁLNÍ PROJEKTANT:  AF-CityPlan DOPRAVNÍ INŽENÝRSTVÍ JINDŘIŠSKÁ 17, 110 00 PRAHA 1 tel.: +420 277 005 531 fax.: +420 224 922 072 www.cityplan.cz ČSN EN ISO 9001, ČSN EN ISO 14001		TECHNICKÝ ŘEDITEL:	Ing. J. LANDA		1.
		VEDOUČÍ STŘEDISKA:	Ing. J. LÁVIC		
		VEDOUČÍ PROJEKTU:	Ing. O. KYP		
		VYPRACOVAL:	Ing. M. NĚMCOVÁ		
		KONTROLA:	Ing. O. KYP		
		MĚŘÍTKO:	1 : 50 000	Č. ZAKÁZKY:	14 - 6 - 198
DOKUMENTACI LZE UŽÍVAT POUZE VE SMYSLU PŘÍSLUŠNÉ SMLUVY O DÍLO, KOPIOVÁNÍ A ROZMNOŽOVÁNÍ POUZE PO PŘEDCHOZÍM SOUHLASU AF-CITYPLAN spol. s r. o.					