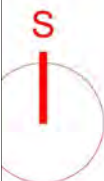
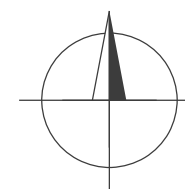
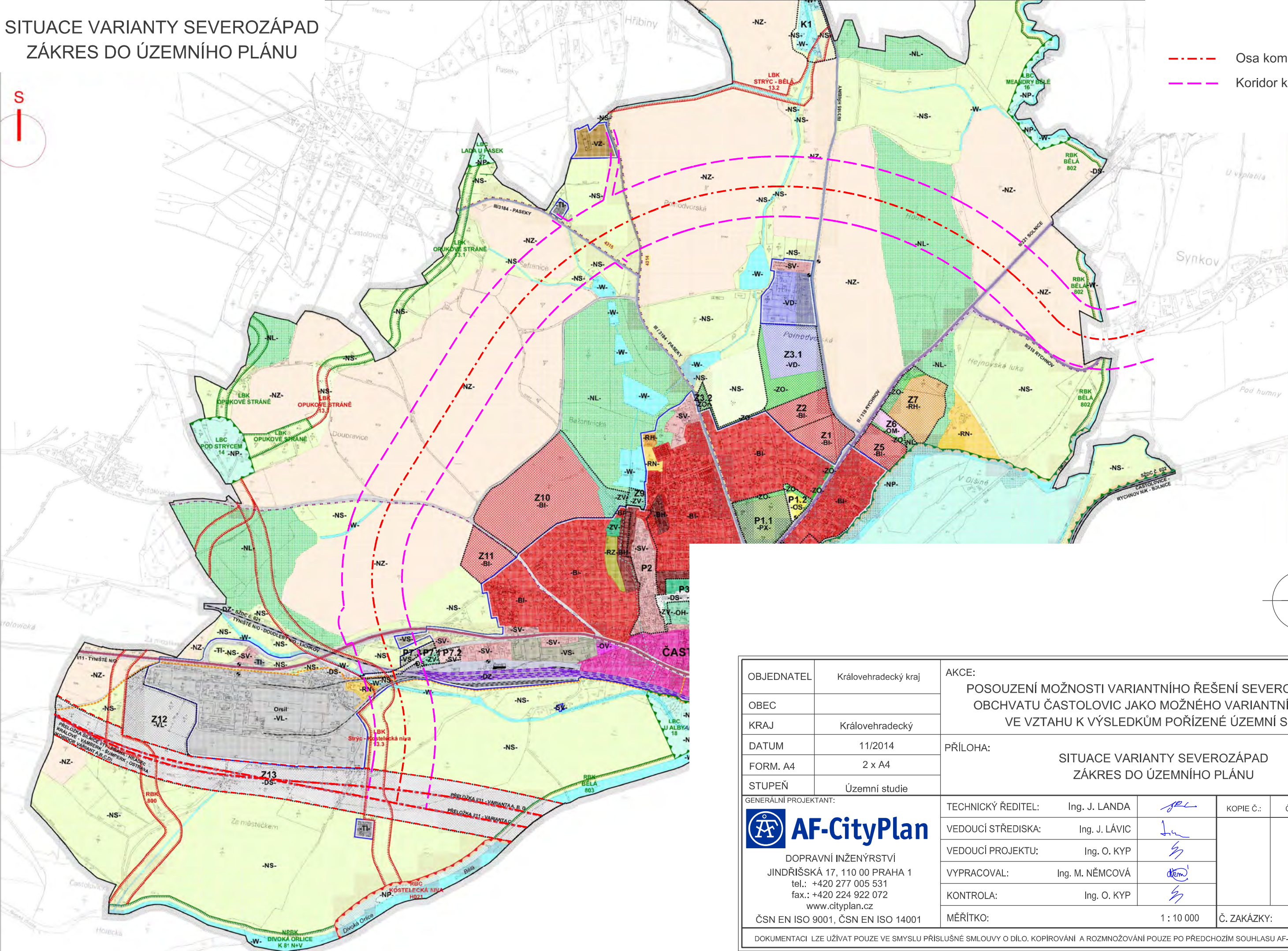








SITUACE VARIANTY SEVEROZÁPAD ZÁKRES DO ÚZEMNÍHO PLÁNU



--- Osa komunikace
--- Koridor komunikace



OBJEDNATEL	Královehradecký kraj	AKCE: POSOUZENÍ MOŽNOSTI VARIANTNÍHO ŘEŠENÍ SEVEROZÁPADNÍHO OBCHVATU ČASTOLOVIC JAKO MOŽNÉHO VARIANTNÍHO ŘEŠENÍ VE VZTAHU K VÝSLEDKŮM POŘÍZENÉ ÚZEMNÍ STUDIE					
OBEC		PŘÍLOHA: SITUACE VARIANTY SEVEROZÁPAD ZÁKRES DO ÚZEMNÍHO PLÁNU					
KRAJ	Královehradecký						
DATUM	11/2014						
FORM. A4	2 x A4						
STUPEŇ	Územní studie						
GENERÁLNÍ PROJEKTANT:  AF-CityPlan DOPRAVNÍ INŽENÝRSTVÍ JINDŘIŠSKÁ 17, 110 00 PRAHA 1 tel.: +420 277 005 531 fax.: +420 224 922 072 www.cityplan.cz ČSN EN ISO 9001, ČSN EN ISO 14001		TECHNICKÝ ŘEDITEL:	Ing. J. LANDA		KOPIE Č.:	ČÁST:	PŘÍLOHA Č.:
		VEDOUcí STŘEDISKA:	Ing. J. LÁVIC			2.	
		VEDOUcí PROJEKTU:	Ing. O. KYP				
		VYPRACOVAL:	Ing. M. NĚMCOVÁ				
		KONTROLA:	Ing. O. KYP				
		MĚŘITKO:	1 : 10 000		Č. ZAKÁZKY:		14 - 6 - 198
DOKUMENTACI LZE UŽÍVAT POUZE VE SMYSLU PŘÍSLUŠNÉ SMLOUVY O DÍLO. KOPÍROVÁNÍ A ROZMNOŽOVÁNÍ POUZE PO PŘEDCHOZÍM SOUHLASU AF-CITYPLAN spol. s r. o.							