

## MODELOVÉ POLE KONCENTRACÍ









### OXIDU SIŘIČITÉHO

#### Maximální krátkodobé koncentrace (IHK)

#### Hradec Králové

Základní modelový výpočet

#### LEGENDA :

<b>IHK SO<sub>2</sub> (µg.m<sup>-3</sup>)</b> imisiční limit 500 µg.m <sup>-3</sup>	
	0 - 100
	100 - 150
	150 - 250
	250 - 500
	500 +
<b>Oblasti</b>	
01 - Hr. Králové-střed	
02 - Moravské předměstí-Třebeš	
03 - Hr. Králové-západ-Hl.nádraží	
04 - Pražské předměstí-Kukleny	
05 - Svobodné Dvory	
06 - Platíšské-Pláčky	
07 - Věkoše-Pouchov	
08 - Slezské předměstí	
09 - Skladářská oblast	
10 - Malšovice	
11 - Malšova Lhota-Svinary	
12 - Novohradecké lesy	
13 - Nový Hr.Králové-Roudnička	
14 - Pláče-Březhrad	
15 - Rusek-Plletice-Slatina	
	Měřicí stanice HS
	Hranice řešeného území
	Hranice oblastí

